

Niedermanderscheid und Niederburg

kleine Brücke

Manderscheid

Fußweg neben L16




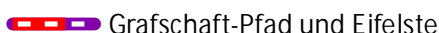

Burgweier

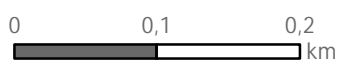
Richtung Pantenburg

Grafschaft-Pfad
Routenverlauf während der Sperrung
Lieserbrücke Bereich Burgweier

Durch die neue Routenführung verlängert sich
Ihre Wanderstrecke um ca. 500 Meter.
Die gesamte Strecke ist mit den
Markierungszeichen "Vulkaneifelpfade / Grafschaft-Pfad"
gekennzeichnet

Routendarstellung in Karte

-  Grafschaft-Pfad
-  geänderte Routenführung
-  gesperrt
-  Grafschaft-Pfad und Eifelsteig
-  Eifelsteig



© Bundesamt für Kartographie und Geodäsie (2021), Datenquellen:
http://sg.geodatenzentrum.de/web_public/Datenquellen_TopPlus_Open_26.07.2021.pdf
Daten bearbeitet durch das Planungsbüro Irle www.irle-plan.de



- ! Burgweier
Am Burgweier nicht die kleine Brücke am
Zulauf des Burgweihers nehmen, sondern
dem Fahrweg weiter (links) folgen. Vorbei
an der Kläranlage bis zur Straße, Blick auf die
Manderscheider Burgen.
- ! Landstraße
auf dem Fußgängerweg bergab nach
Niedermanderscheid, der Straße folgen bis
zum Ortsausgang.

- ! kleine Brücke
nach rechts über die kleine Brücke, dann
bergauf dem Weg (mehrere Abzweige) in
Richtung Pantenburg folgen.
- ! Grafschaft-Pfad
hier trifft die geänderte Routenführung
wieder auf die originale Strecke. Links weiter
in Richtung Pantenburg